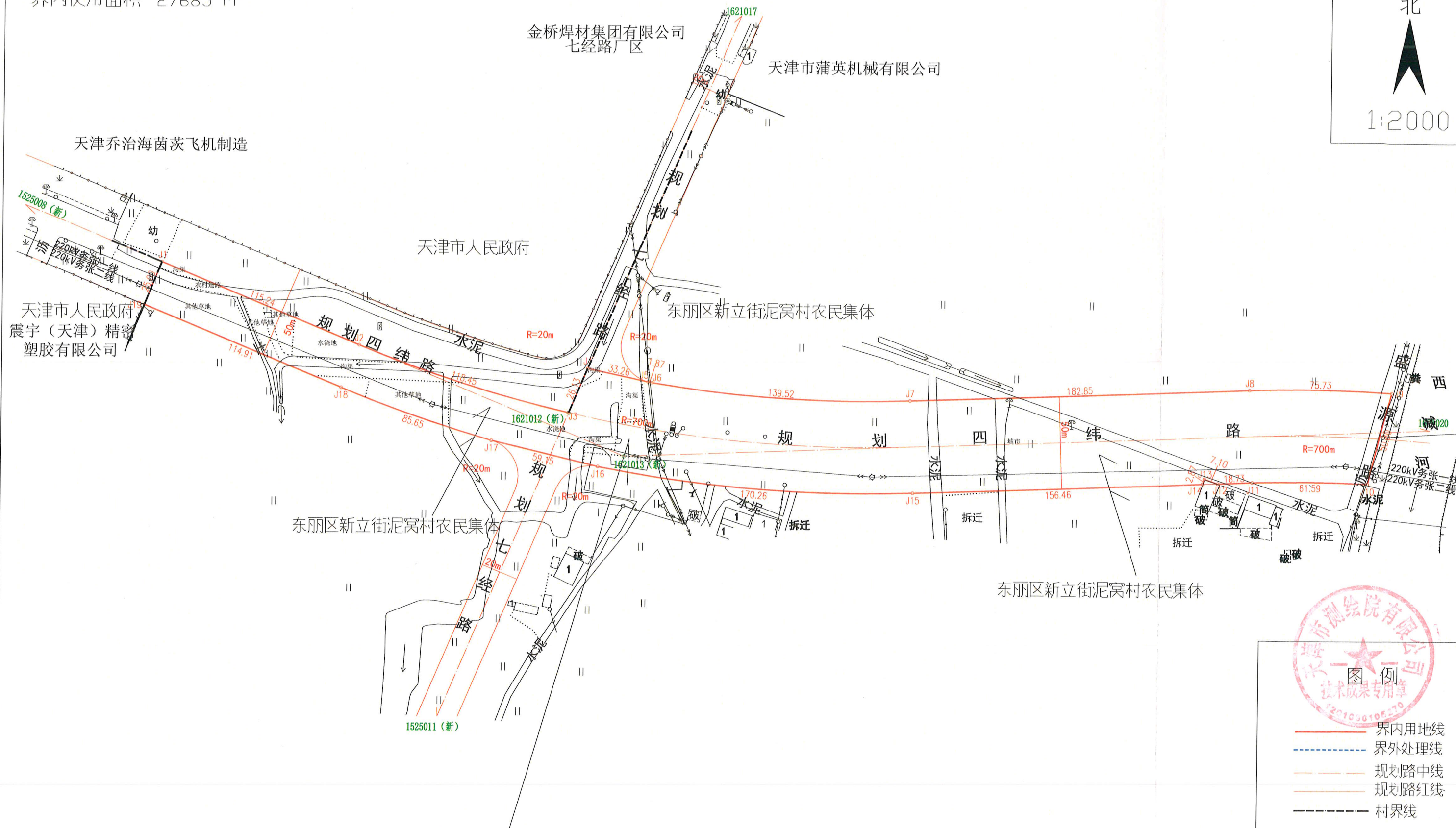



天津帝达经济开发有限公司四纬路项目勘测定界图

界内使用面积 27685 m²




天津市测绘院有限公司

2000天津城市坐标系
2025年09月24日

复核单位:天津市规划和自然资源局东丽分局
审核单位:天津市规划和自然资源局

75



例圖

- | | |
|-------|---------|
| 界内用地线 | —— |
| 界外处理线 | - - - - |
| 规划路中线 | —— |
| 规划路红线 | —— |
| 村界线 | - · - · |